Estratto Tav. RUE 3 sud - Pianificazione ambiti consolidati e territorio rurale

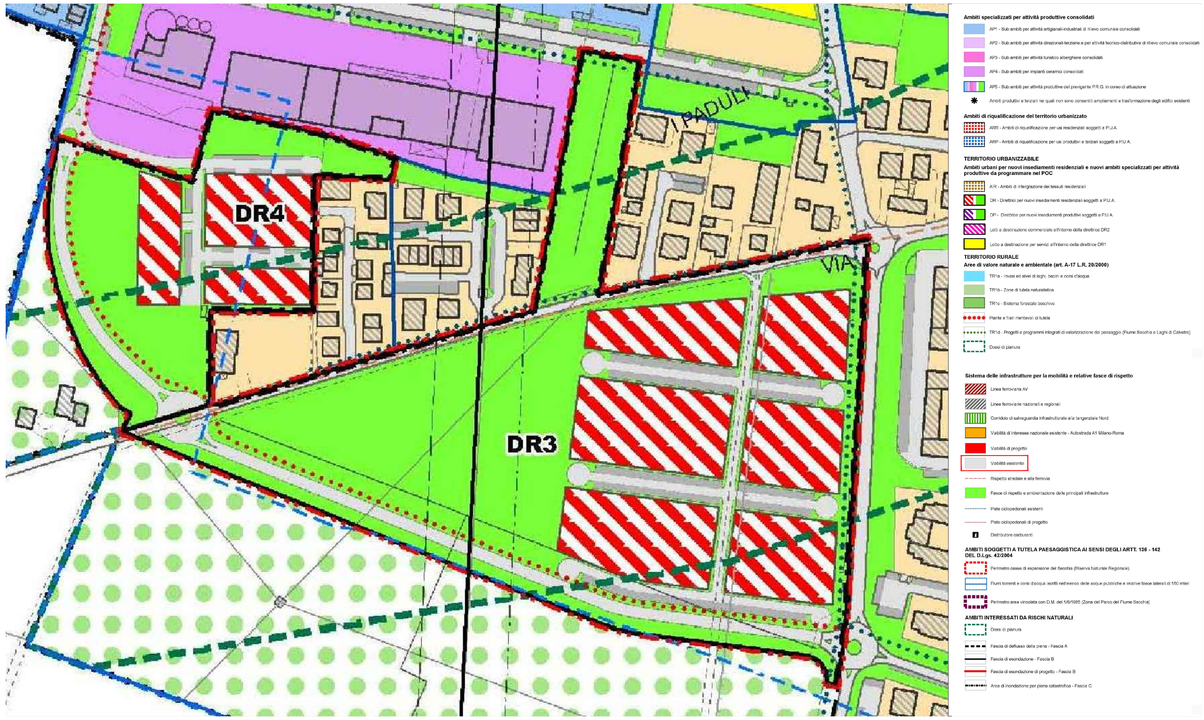

Estratto Tav. PS5 sud - Carta unica del territorio e tavola dei vincoli

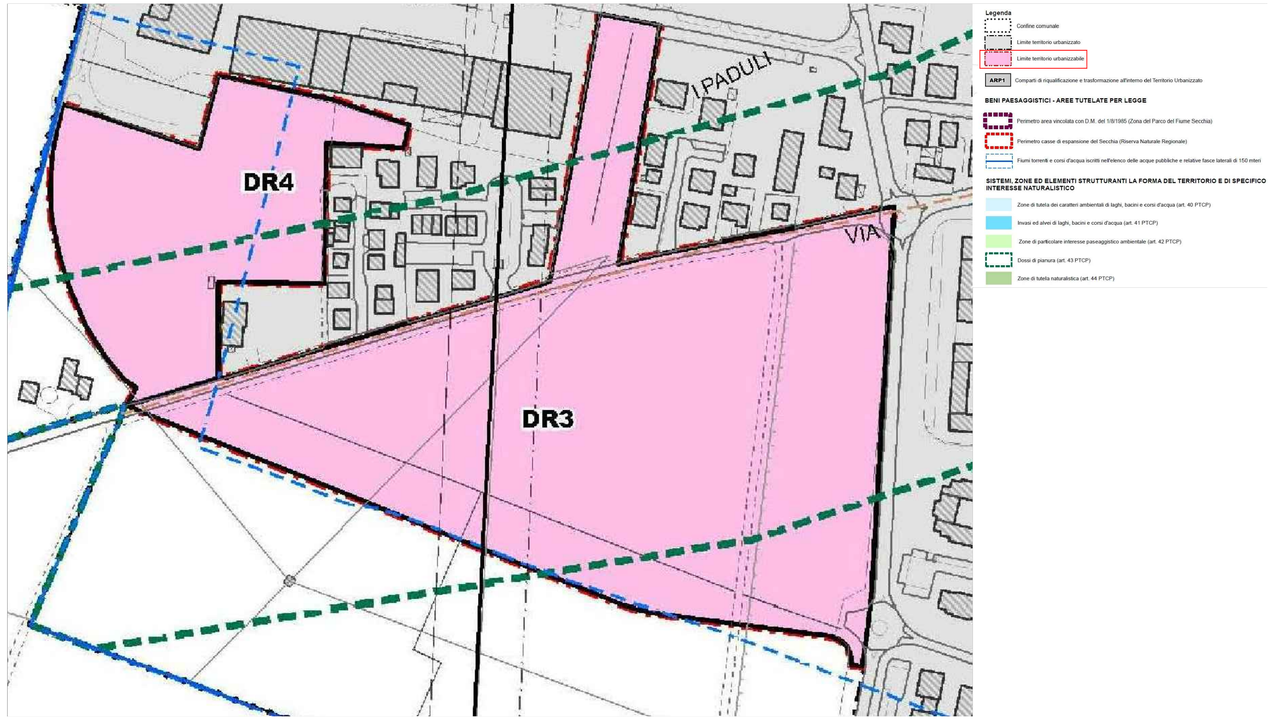

Estratto di mappa catastale - Scala 1:1000

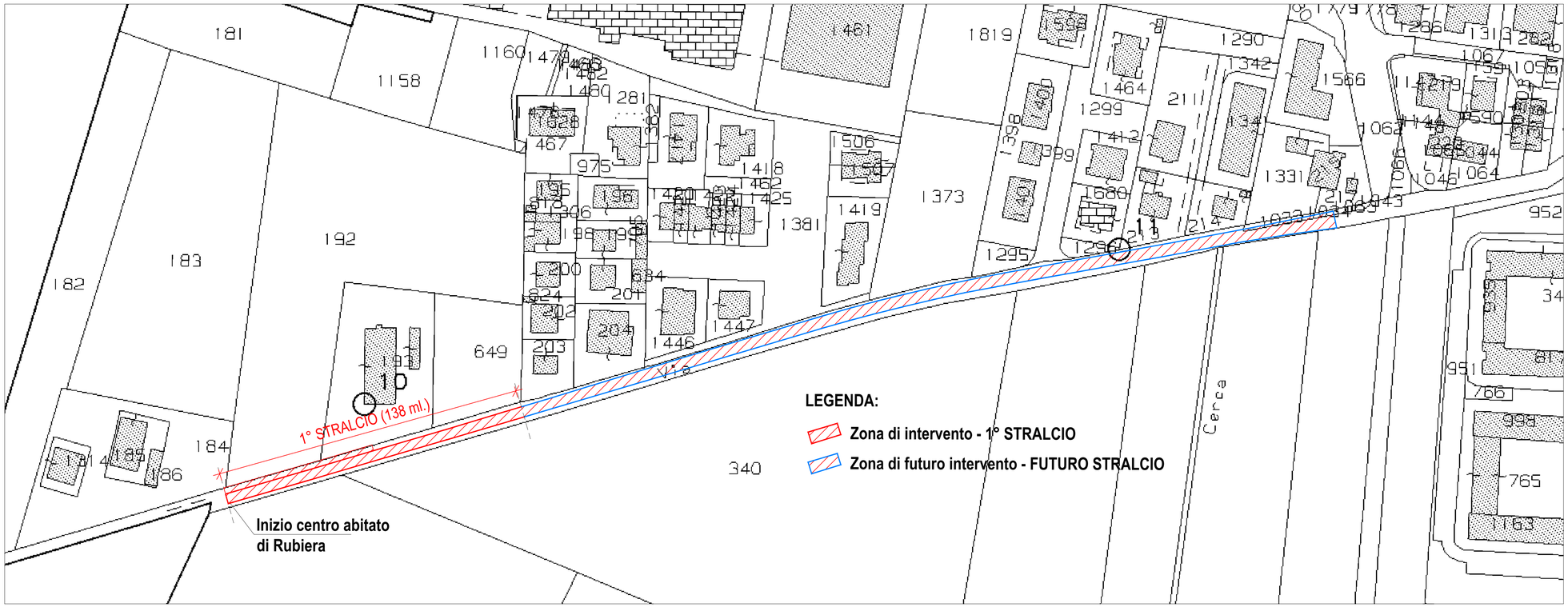

GUIDETTISERRI
STUDIO INGEGNERIA

Via Pier Carlo Cadoppi, 14 - 42124 Reggio Emilia
Tel. +39 0522 439734 - Fax +39 0522 580006
Mail: info@studiocgs.it - Web: www.guidettiserri.it
C.F. e P.I. 01934740356

AZIENDA CON SISTEMA DI GESTIONE QUALITÀ CERTIFICATO DA DNV GL = ISO 9001 =

PROGETTISTA
Ing. Lorenzo Serri

COLLABORATORE
Ing. Paolo Ferrari

COMMITTENTE

COMUNE DI RUBIERA

FIRMA

FASE DI PROGETTO
ESECUTIVO

DATA EMISSIONE
04/07/2018

SCALA
1:1000

PROGETTO
INTERVENTO STRUTTURALE DELLA SEDE STRADALE E RELATIVE OPERE IDRAULICHE IN VIA PADULI PER IL TRATTO COMPRESO TRA LA ROTATORIA DI VIA TOGLIATTI E IL CONFINE COMUNALE - 1° STRALCIO
CUP J27H18000590004

PRATICA
P75/2017

ELABORATO
ESTRATTO DI MAPPA CATASTALE E INQUADRAMENTO URBANISTICO

TAVOLA
A1

REV.	DATA	DESCRIZIONE	REDATTO	CONTROLLATO
G				
F				
E				
D				
C				
B				
A	04/07/18	EMISSIONE	P. Ferrari	L.Serri

FILE W:\P-2017\P75-COMUNE RUBIERA-Manutenzione infrastrutture viarie Rubiera\08-PROGETTO ESECUTIVO\STRALCIO 1 - 138 ml\Tav.A1 - Catastro e Inquad. Urb.dwg

Responsabile Unico del Procedimento
Ing. Antonio Nicastro

A TERMINI DI LEGGE CI RISERVIAMO LA PROPRIETA' DI QUESTO ELABORATO CON DIVIETO DI RIPRODURLO E DI RENDERLO NOTO A TERZI SENZA LA NOSTRA AUTORIZZAZIONE SCRITTA