

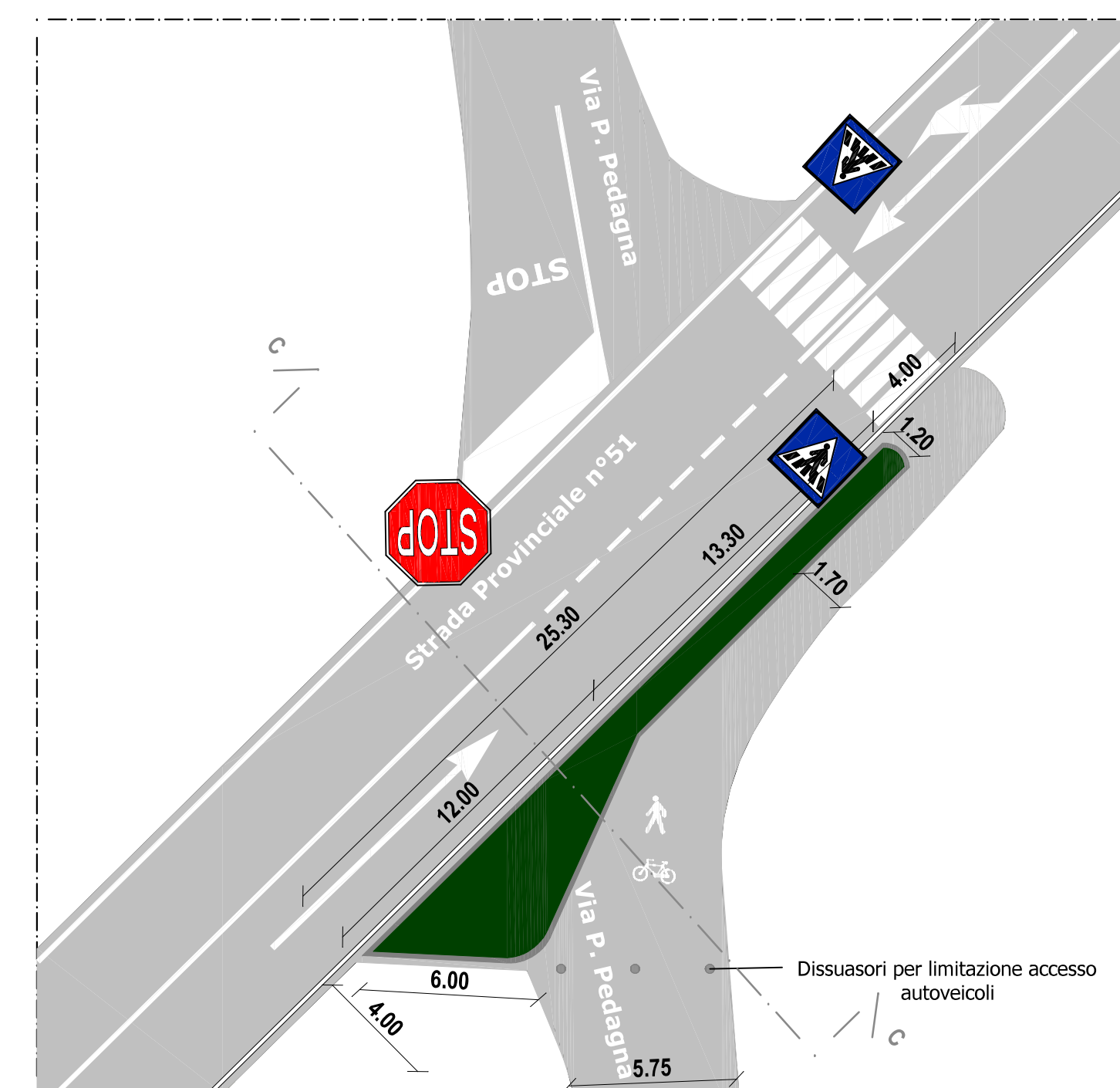
ORTOPHOTO DI INQUADRAMENTO

Scala 1:2000



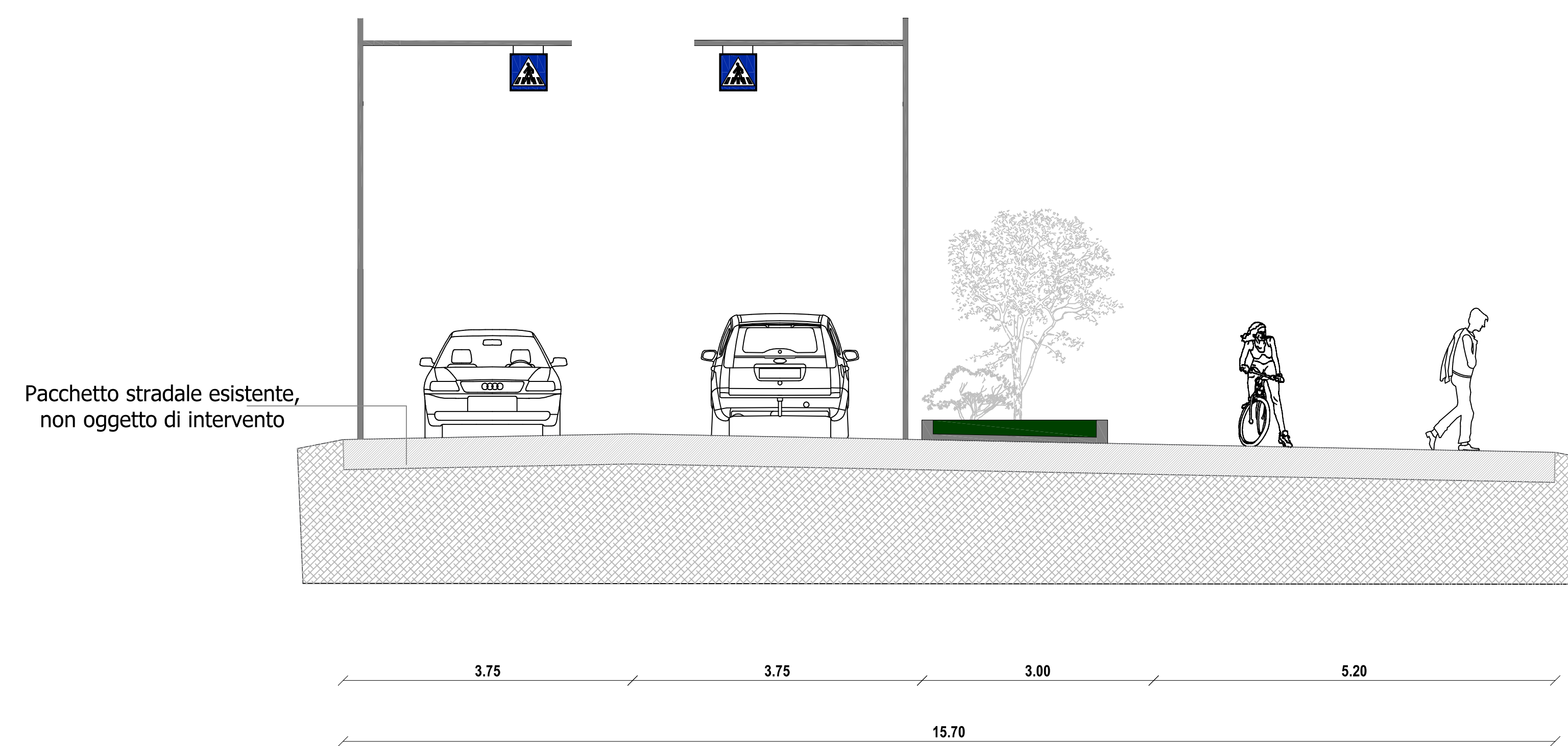
**PLANIMETRIA
02 (particolare)**

Scala 1:200



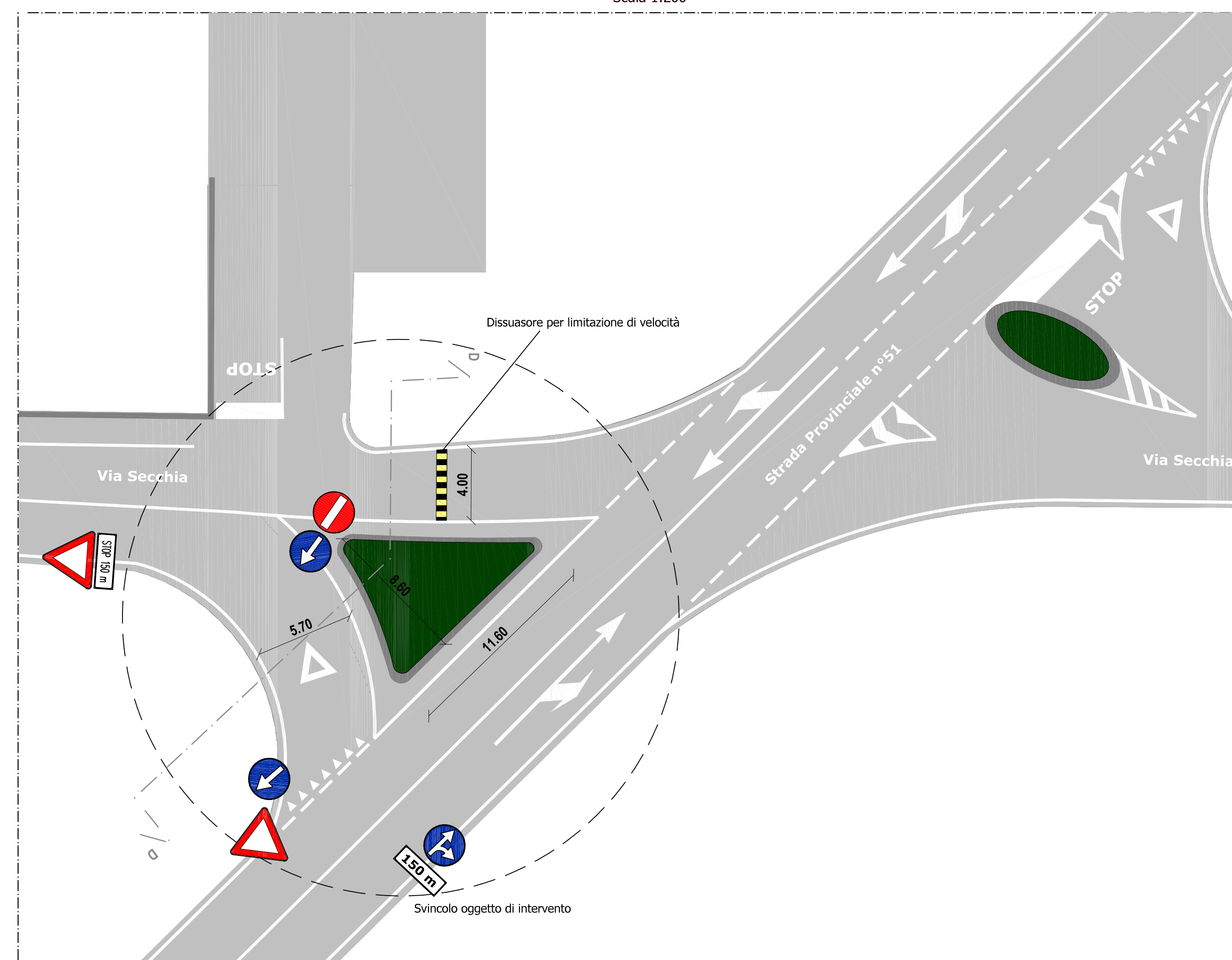
**Sezione C - C
(planimetria 02)**

Scala 1:50



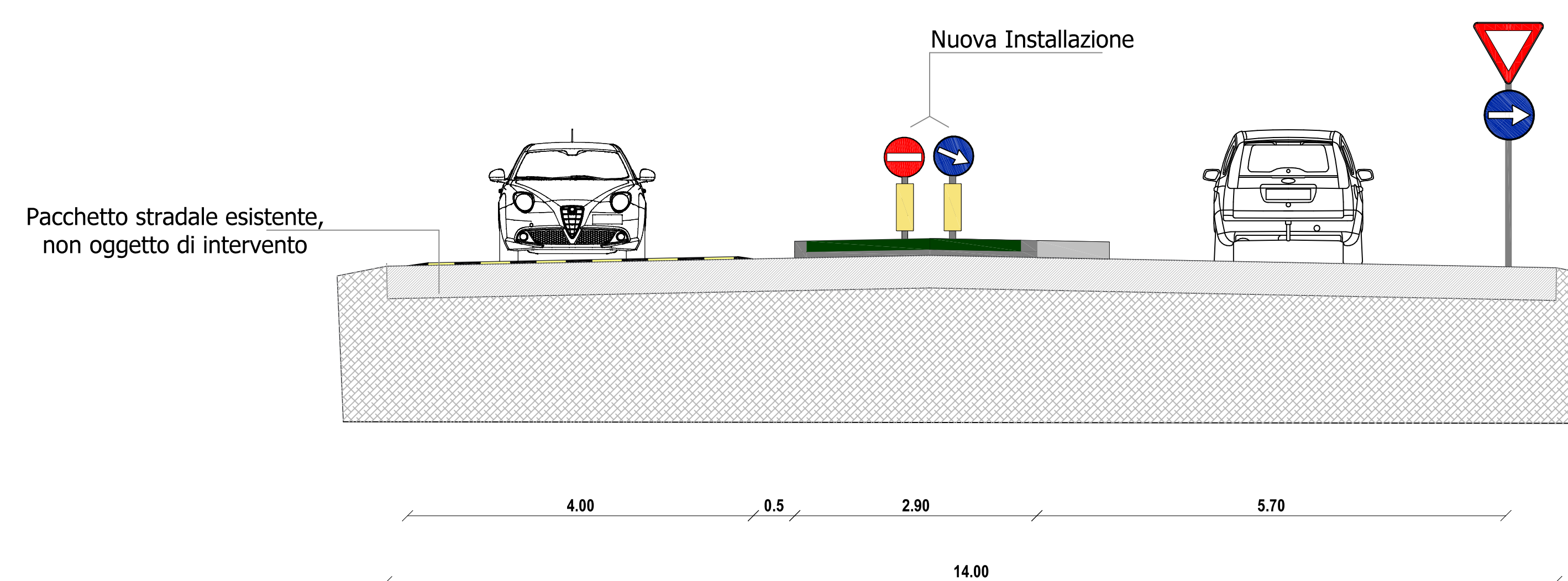
**PLANIMETRIA
03 (particolare)**

Scala 1:200



**Sezione D - D
(planimetria 03)**

Scala 1:50



**Comune di Rubiera
Provincia di Reggio Emilia**

OGGETTO: **Arpertura di un nuovo accesso ad uso pubblico e opere di miglioramento e incremento della sicurezza stradale Strada Provinciale 51**

**Stato di Progetto
Progetto Esecutivo**

COMMITTENTE: C.E.A.G. Srl

PROGETTISTA: Dott. Ing. Franco Martinelli

DIRETTORE LAVORI: Dott. Ing. Franco Martinelli

TAVOLA
A7

ELABORATO: **A7 - Inquadramento su base Ortophoto, planimetrie, sezioni stradali, pacchetti stradali e dettagli costruttivi, su svincoli esistenti**

scala	prodotto	revisione	data
varie	7E2_07_A2	4	25/07/2018

Dott. Ing. Franco Martinelli
Via Micheli, 3/3
42035 Castelnuovo ne' Monti (RE)
Tel: +39 052 6556519
e-mail: ing.francoartinelli@gmail.com