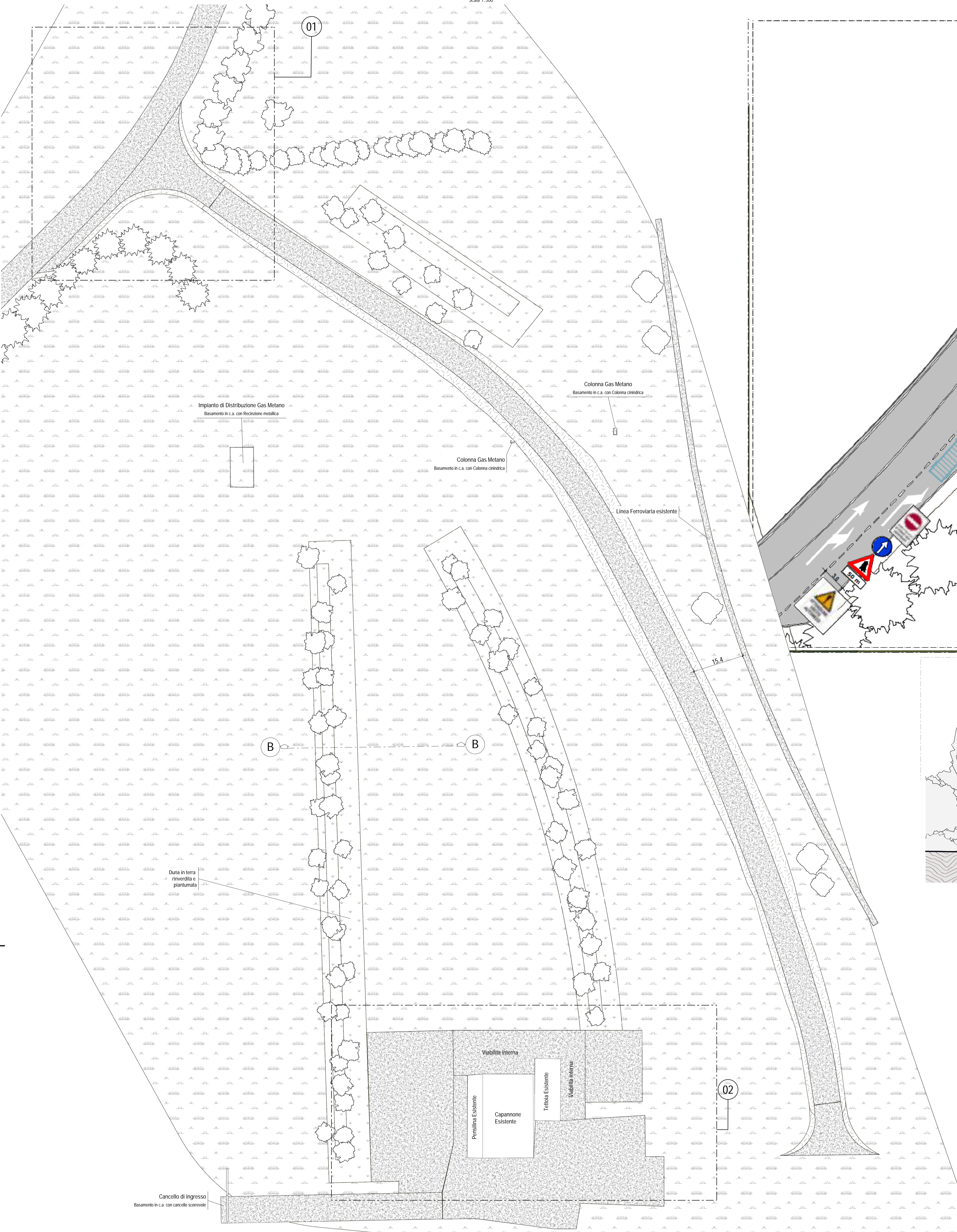


PLANIMETRIA

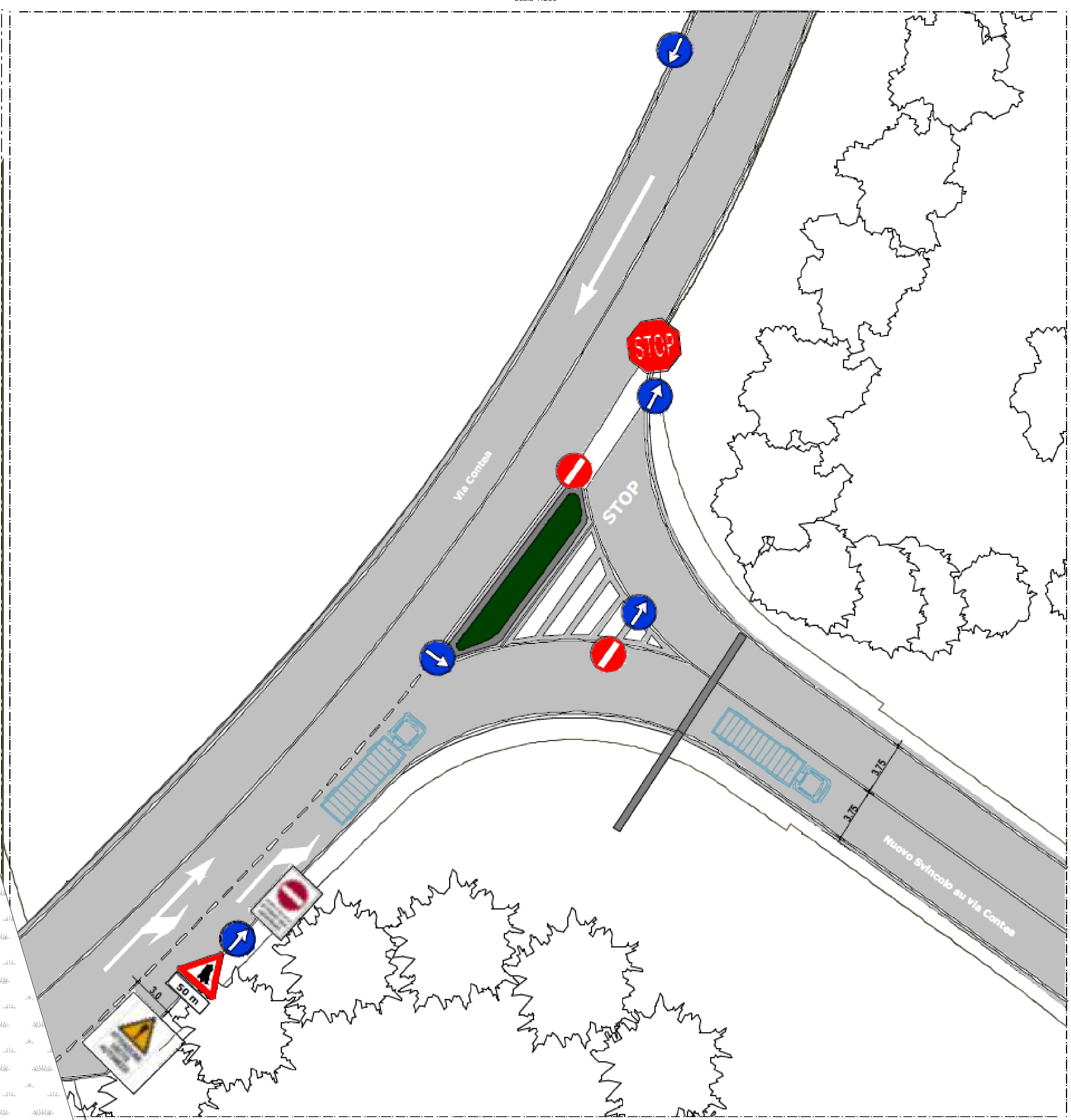
Scala 1:500



01 (particolare)

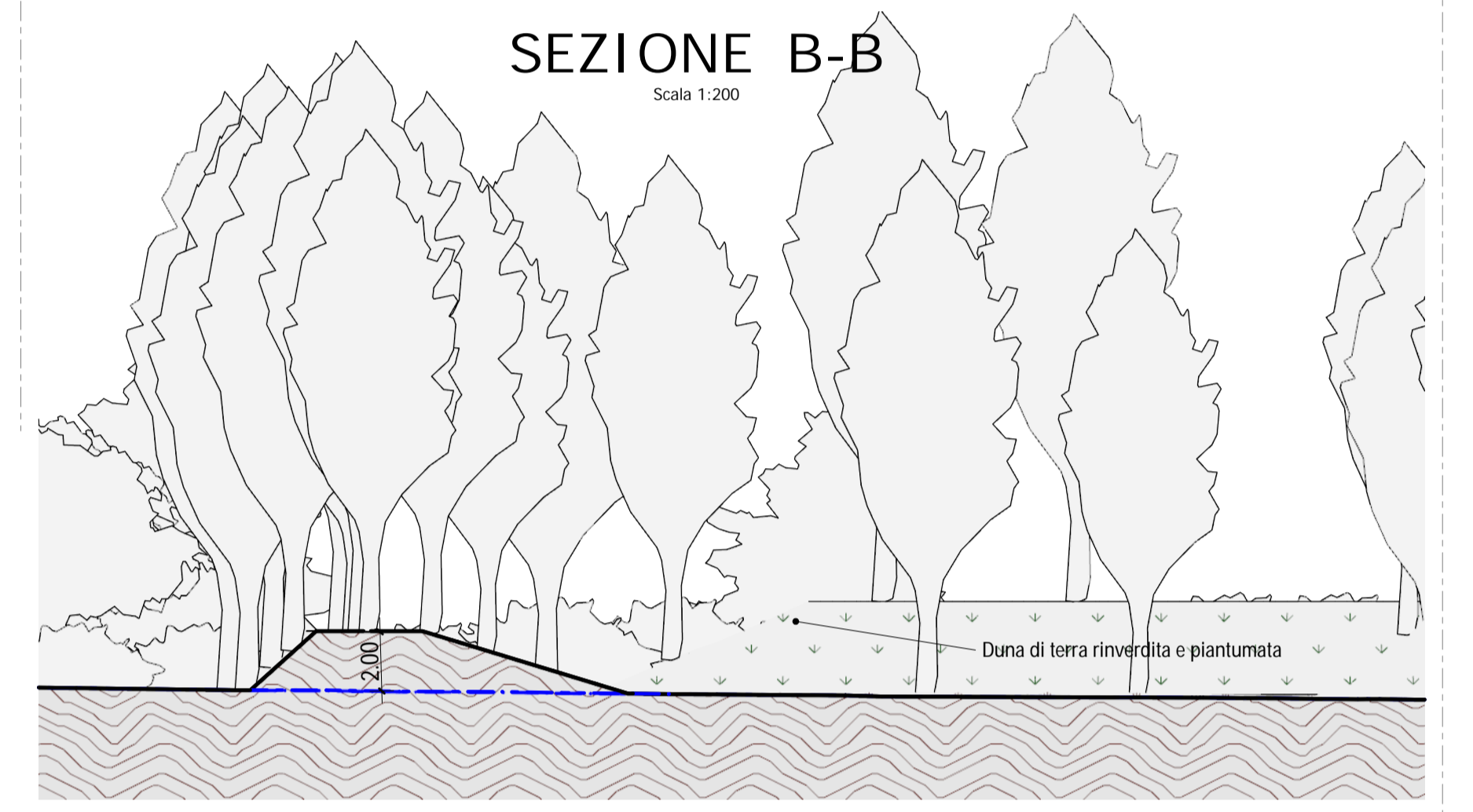
PLANIMETRIA

Scala 1:200



SEZIONE B-B

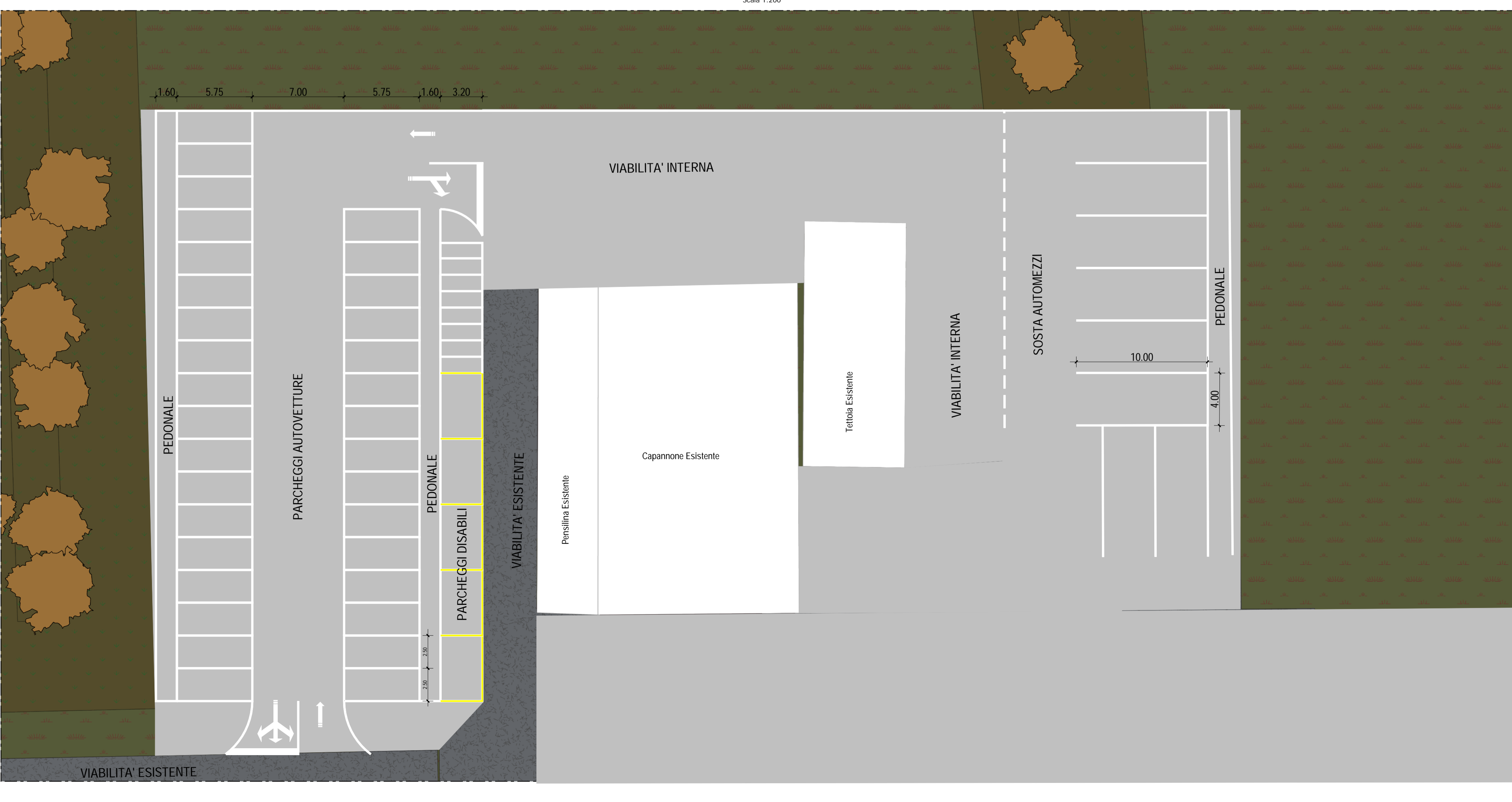
Scala 1:200



02 (particolare)

PLANIMETRIA

Scala 1:200



Stato di fatto Fotografia aerea



Rendering dello sviluppo del nuovo tracciato stradale su Fotografia aerea



Comune di Rubiera
Provincia di Reggio Emilia

OGGETTO: Realizzazione strada di nuovo accesso dalla Strada Provinciale n° 51 (via Contea), all'impianto di Produzione aggregati e conglomerati cementizi della C.E.A.G. Calcestruzzi Guidetti Srl
Progetto Esecutivo

COMMITTENTE: C.E.A.G. Srl

PROGETTISTA: Dott. Ing. Franco Martinelli

DIRETTORE LAVORI: Dott. Ing. Franco Martinelli

TAVOLA: A4
ELABORATO: A4 - Planimetria e Particolari Svincoli in progetto

scala: 1:500 - 1:200 protocollo: 7E2_07_12_A4 revisione: 3 data: 02/09/2022

Dott. Ing. Franco Martinelli
Via Micheli, 3/3
42035 Castelnuovo nei Monti (RE)
Tel: +39 328 1656819
e-mail: ing.francomartinelli@gmail.com