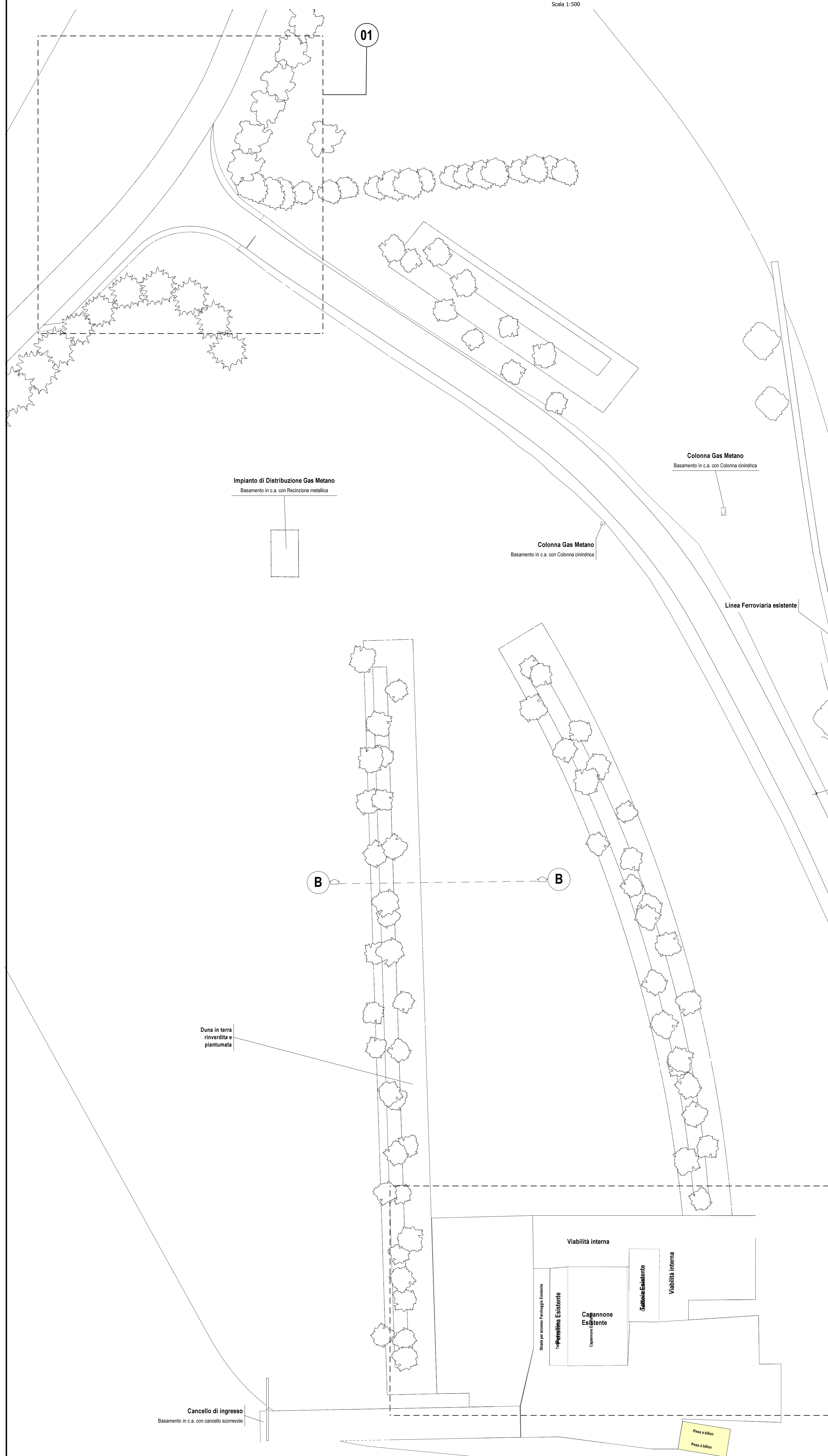


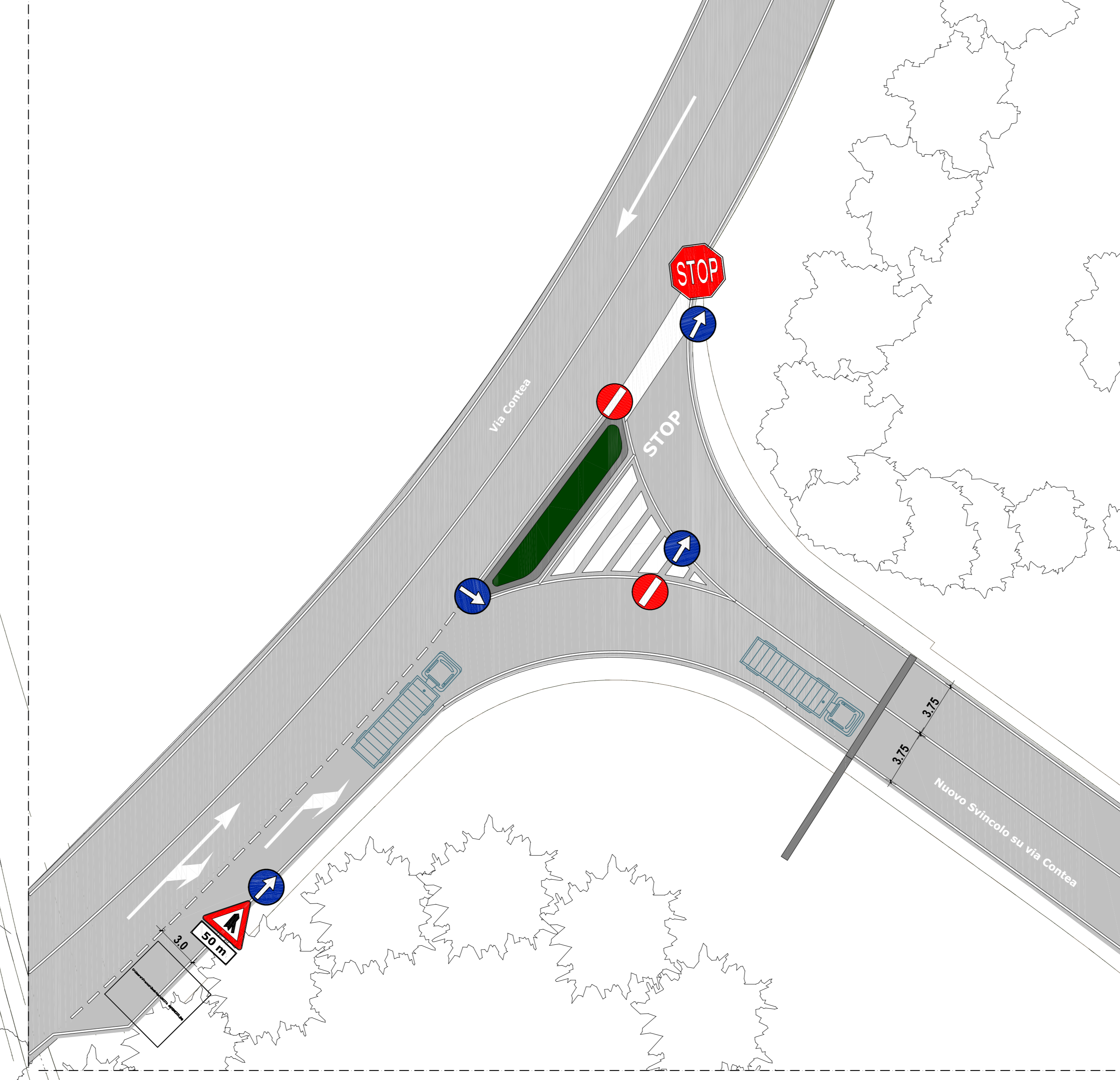
PLANIMETRIA

Scala 1:500



01 (particolare)
PLANIMETRIA

Scala 1:200



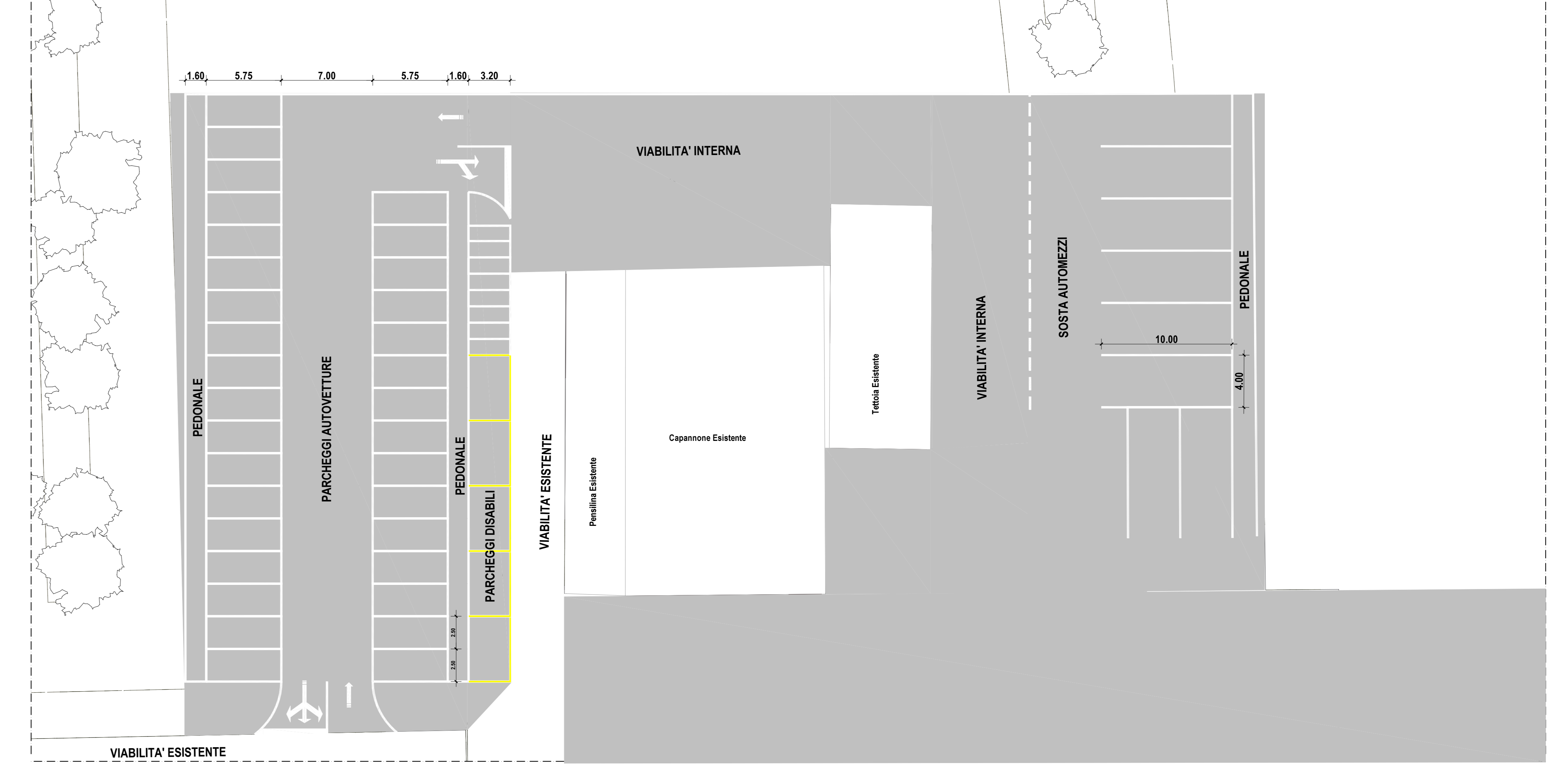
ORTOPHOTO DI INQUADRAMENTO

Scala 1:2000



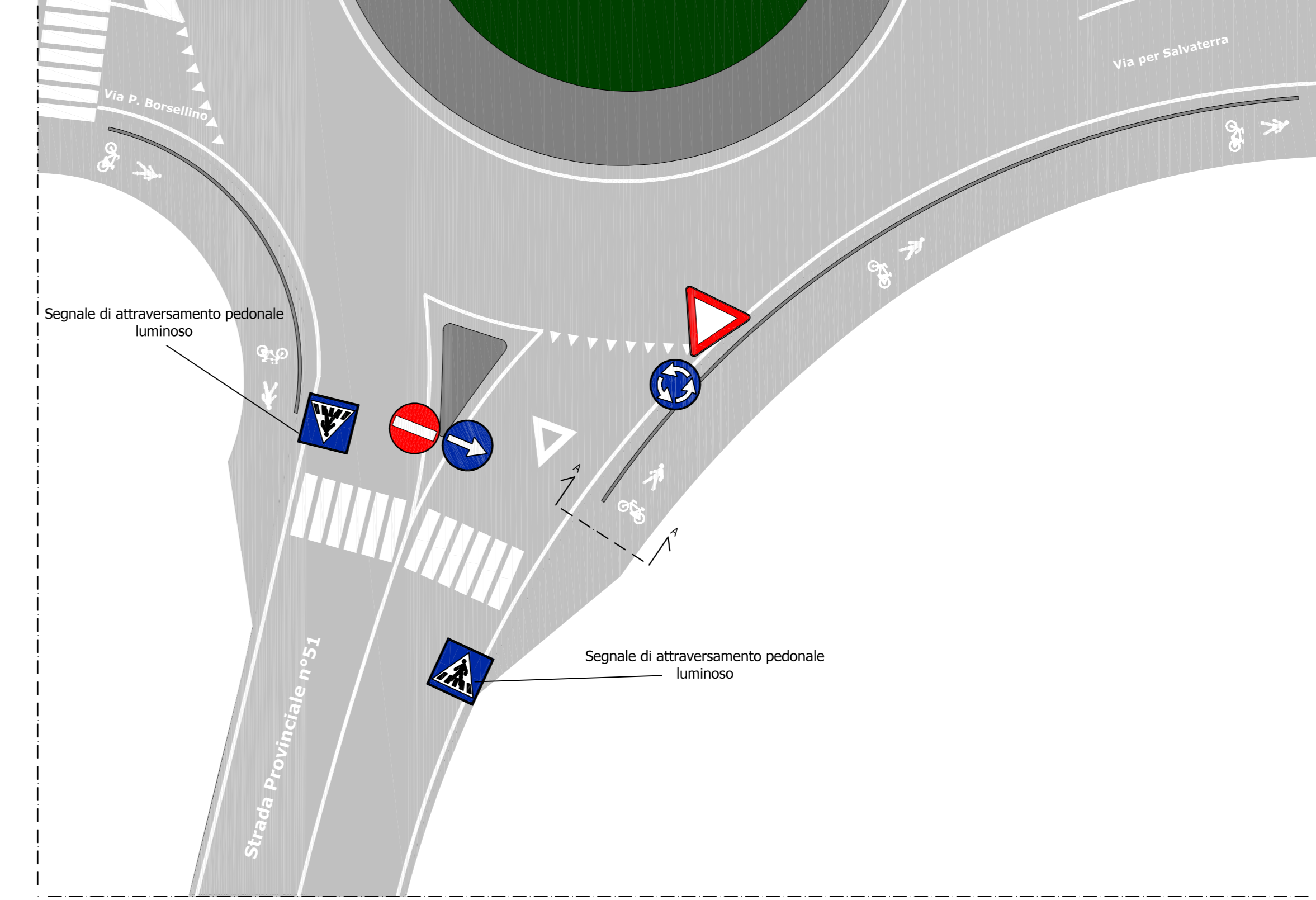
02 (particolare)
PLANIMETRIA

Scala 1:200

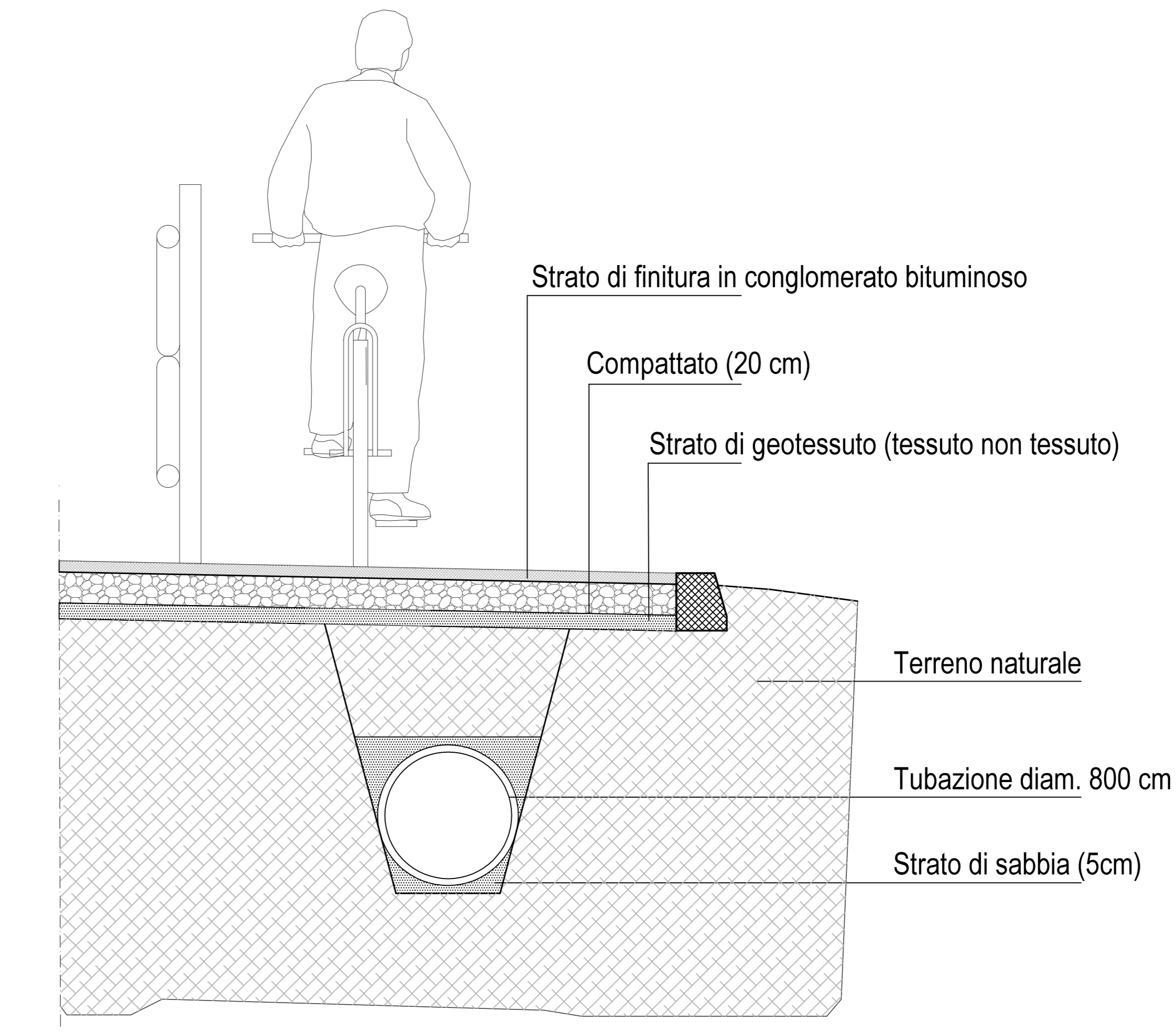


02 (particolare)
PLANIMETRIA

Scala 1:200



Particolare tombamento fosso lato strada_Particolare 2
Sezione A-A Scala 1:25



Comune di Rubiera Provincia di Reggio Emilia			
OGGETTO:	Proposta di Miglioramento per incremento della sicurezza stradale di svincoli limitrofi al nuovo tracciato in progetto in accordo con l'Amministrazione Comunale PROGETTO ESECUTIVO Stato di Progetto		
COMMITTENTE:	C.E.A.G. Srl		
PROGETTISTA:	Dott. Ing. Franco Martinelli		
DIRETTORE LAVORI:	Dott. Ing. Franco Martinelli		
TAVOLA:	A8		
ELABORATO:	A8 - Ortophoto e particolari svincoli Strada Provinciale n°51		
scala:	protocollo:	revisione:	data:
1:1000-1:200	7E2_07_A8	4	26/08/2022
Dott. Ing. Franco Martinelli Via Michel, 375 42035 Castelnuovo nel Po (RE) Tel: +39 329 1656819 e-mail: ing.francomartinelli@gmail.com			