





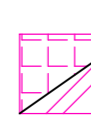







LEGENDA


-  Limite ambito SE00F Contea di PAE
-  Base CTR
-  Areale di possibile ubicazione dei piezometri di controllo di monte della Cava Contea e del frantoio
-  Areale di possibile ubicazione dei piezometri di controllo della Cava Contea
-  Areale di possibile ubicazione dei piezometri di controllo del frantoio
-  Recettori censiti
-  Area al servizio del Frantoio
-  Parcheggi e zone di sosta
-  Cava Contea - recupero a bosco
-  Pista di accesso
-  Alternativa alla pista di accesso
-  Fasce tampone

COMUNE DI RUBIERA
PROVINCIA DI REGGIO EMILIA

PROPOSTA PRELIMINARE COORDINATA, UNITARIA DI
ESCAVAZIONE, RISISTEMAZIONE E RECUPERO

**AMBITO COMUNALE SE00F
DENOMINATO CONTEA-GUIDETTI**

TAVOLA A9
PLANIMETRIA D'INSIEME
PISTA DI ACCESSO, ALTERNATIVE,
FRANTOIO E CAVA CONTEA

ESTENSORI:  COMMITTENTE:

GEODE s.r.l.
Via Botteri, 9/A
43122 PARMA
tel. 0521/257057 fax. 0521/921910
e-mail: geologia@geodeonline.it

C.E.A.G.
Calcestruzzi Guidetti
C.E.A.G. S.r.l.
Via San Bartolomeo, 30
42030 Villa Minozzo (RE)

COMMESSA: G19_156
ELABORATO: TAV_A9.dwg
REVISIONE: B
DATA: SETTEMBRE 2022