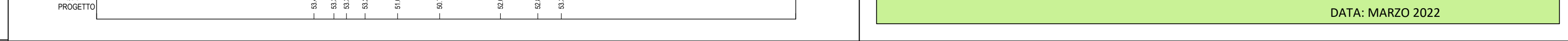
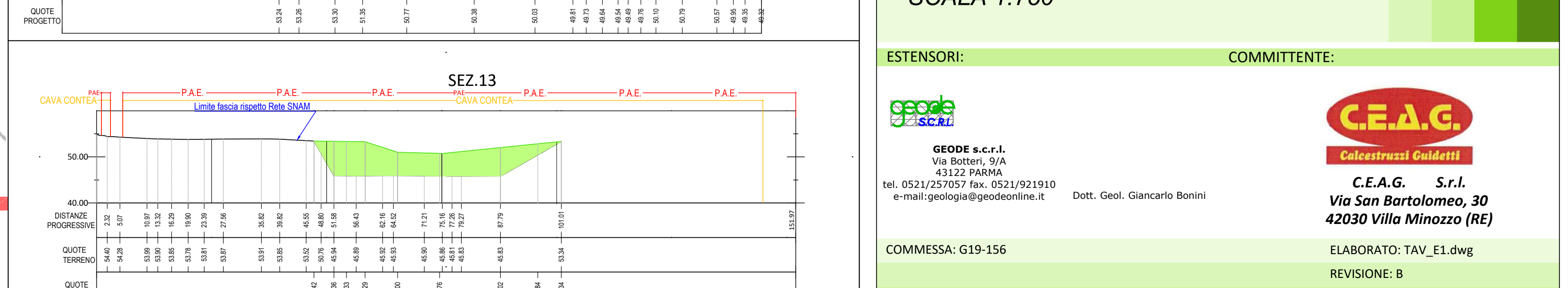
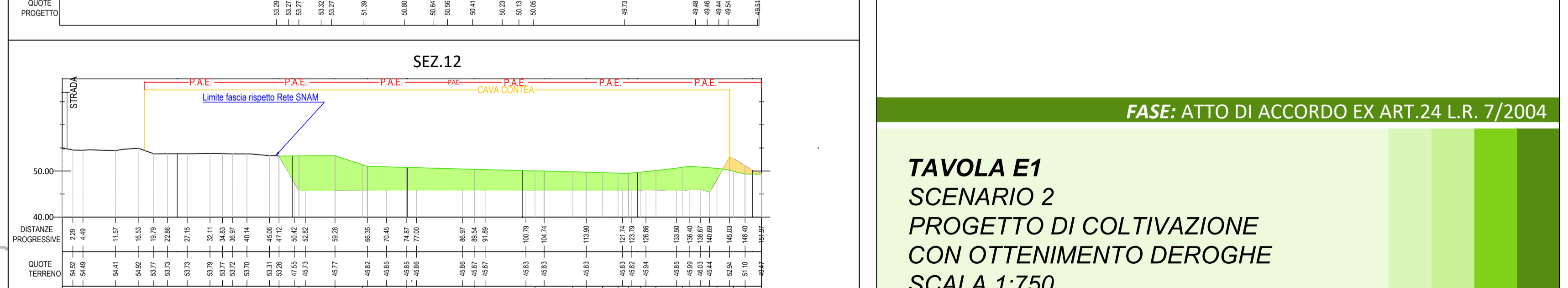
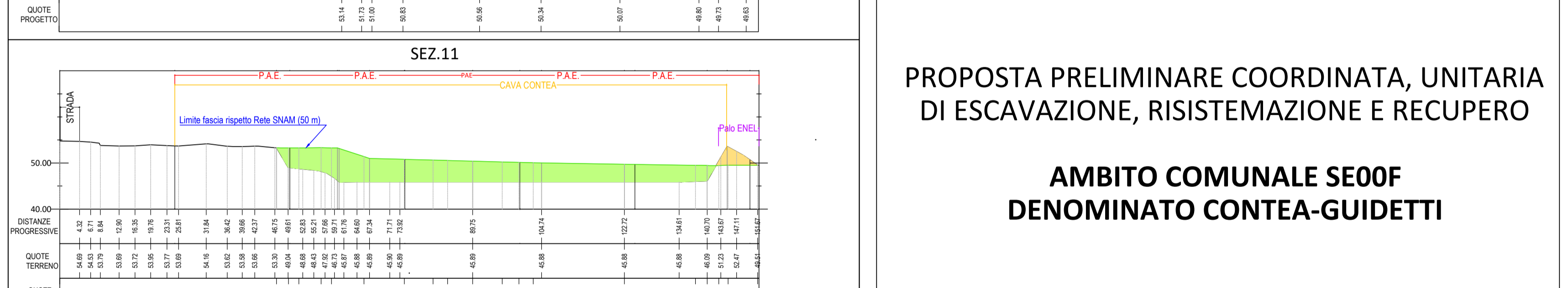
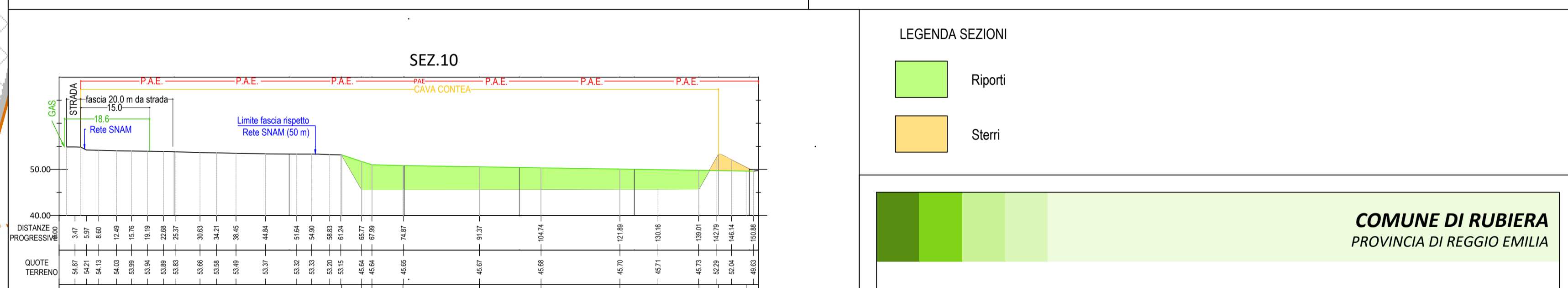
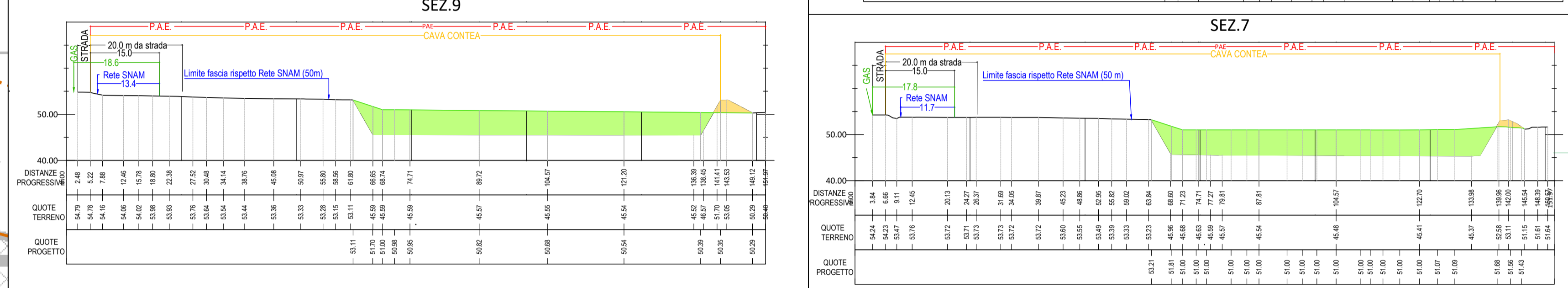
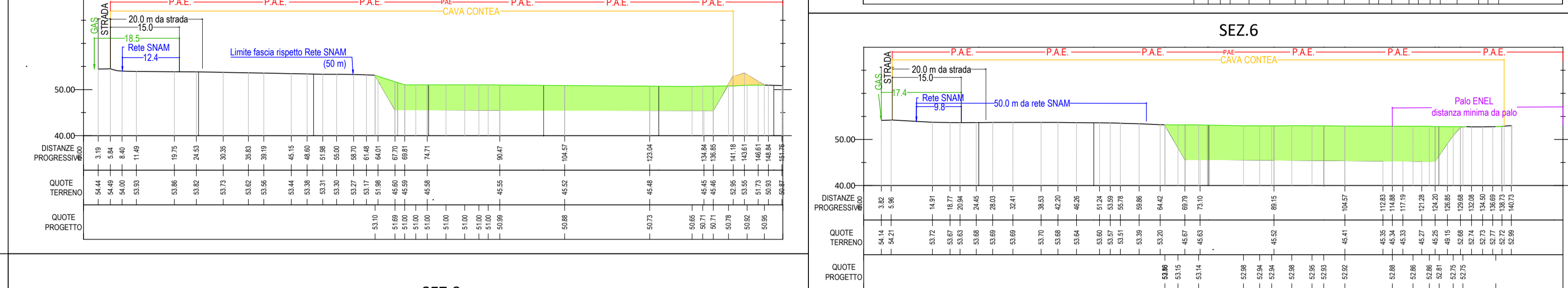
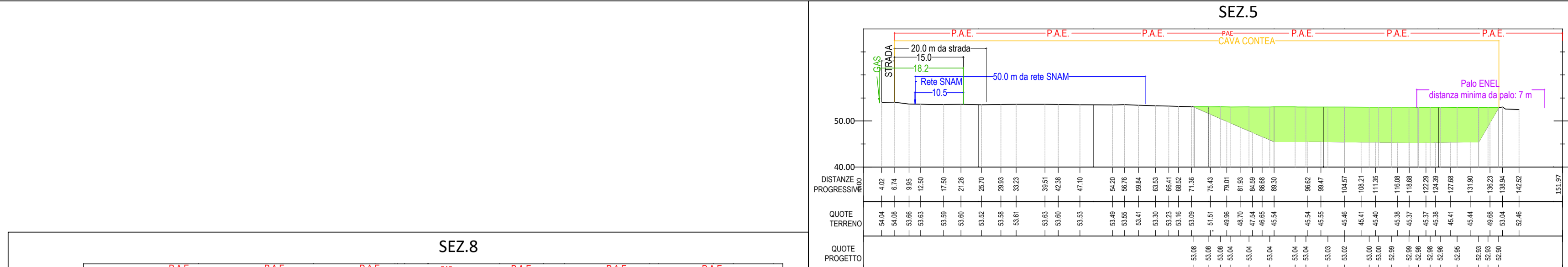
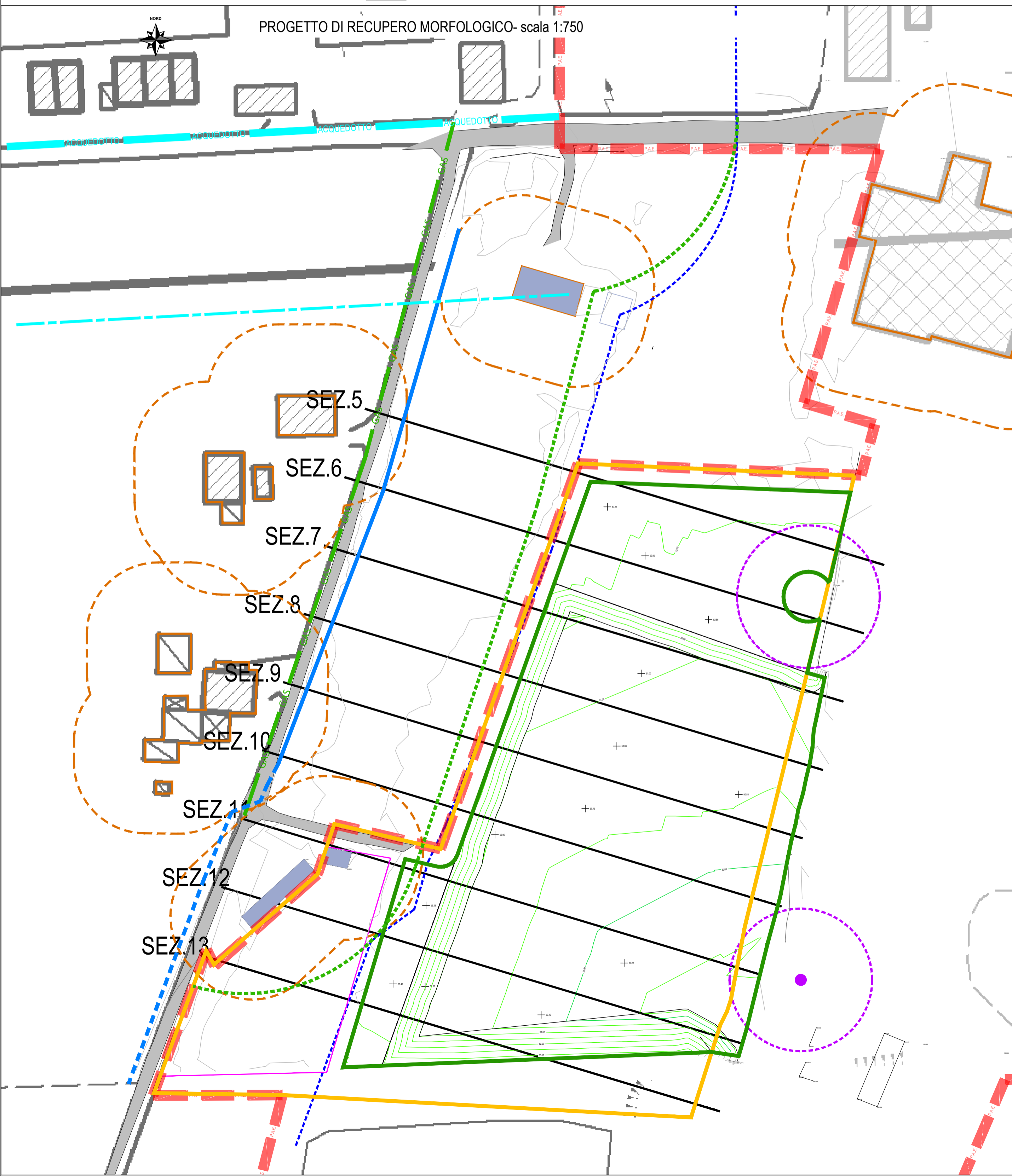


LEGENDA PLANIMETRIA

- Perimetro cava Contea - nuova proposta
- Perimetro degli scavi
- Isopse principali dello stato di fatto (equidistanza 5 m)
- Isopse secondarie dello stato di fatto (equidistanza 1 m)
- Edifici da rilievo
- Isopse principali dello stato di progetto (equidistanza 5m)
- Isopse secondarie dello stato di progetto (equidistanza 1m)
- Discontinuità
- Perimetro area di intervento
- Quote stato di progetto
- Tracce di sezione
- Mappale 197 foglio 26 - non in propriet /disponibilit 
- Rete Gas Snam da rilievo
- Rete Gas Snam
- Edifici
- Sostegni elettrodotto
- Strade di uso pubblico
- Rete gas
- Acquedotto
- Territorio urbanizzato e fascia di rispetto (200 m)
- Fascia di rispetto Rete Snam Rubiera (50 m)
- Fascia di rispetto edifici (20 m)
- Fascia di rispetto sostegno elettrodotti (20 m)
- Fascia di rispetto Strade di uso pubblico (20 m)
- Fascia di rispetto acquedotto (50 m)
- Fascia di rispetto rete gas (50 m)



LEGENDA SEZIONI

- Riporti
- Steri

COMUNE DI RUBIERA
PROVINCIA DI REGGIO EMILIA

PROPOSTA PRELIMINARE COORDINATA, UNITARIA DI ESCAVAZIONE, RISISTEMAZIONE E RECUPERO

AMBITO COMUNALE SE00F DENOMINATO CONTEA-GUIDETTI

FASE: ATTO DI ACCORDO EX ART.24 L.R. 7/2004

TAVOLA E1
SCENARIO 2
PROGETTO DI COLTIVAZIONE CON OTTENIMENTO DEROGHE
SCALA 1:750

ESTENSORI: **geode** **iscari** COMMITTENTE:

GEODE s.r.l.
Via Botteri, 9/A
43122 PARSA
tel. 0521/257057 fax. 0521/921910
e-mail: geologia@geodeonline.it

CE.A.G.
Colcestruzzi Guidetti
C.E.A.G. S.r.l.
Via San Bartolomeo, 30
42030 Villa Minozzo (RE)

Dott. Geol. Giancarlo Bonini

COMMESSA: G19-156

ELABORATO: TAV_E1.dwg

REVISIONE: B

DATA: MARZO 2022