








LEGENDA

-  Limite ambito SE00F Contea di PAE
-  Perimetro degli scavi Cava Contea
-  ZE Contea (Area A)
-  Areale di possibile ubicazione dei piezometri di controllo di monte della Cava Contea e del frantoio
-  Areale di possibile ubicazione dei piezometri di controllo della Cava Contea
-  Areale di possibile ubicazione dei piezometri di controllo del frantoio
-  Recettori presso cui eseguire le misure di rumore e PM10

COMUNE DI RUBIERA
PROVINCIA DI REGGIO EMILIA

PROPOSTA PRELIMINARE COORDINATA, UNITARIA
DI ESCAVAZIONE, RISISTEMAZIONE E RECUPERO

**AMBITO COMUNALE SE00F
DENOMINATO CONTEA-GUIDETTI**

FASE: ATTO DI ACCORDO EX ART.24 L.R. 7/2004

TAVOLA PMA1a
PLANIMETRIA DEI PRESIDI AMBIENTALI
SCALA 1:2.000

ESTENSORI:

COMMITTENTE:



GEODE s.r.l.
Via Botteri, 9/A
43122 PARRA
tel. 0521/257057 fax. 0521/921910
e-mail: geologia@geodeonline.it

Dott. Geol. Giancarlo Bonini



Calcestruzzi Guidetti

C.E.A.G. S.r.l.
Via San Bartolomeo, 30
42030 Villa Minozzo (RE)

COMMESSA: G19-156

ELABORATO: TAV_PMA1a.dwg

REVISIONE: B

DATA: MARZO 2022